Határtalanul! kirándulás „Sóvidék kincsei”

2022.05.23 – 27.

MEGVALÓSULT
A MAGYAR KORMÁNY
TÁMOGATÁSÁVAL

MINISZTERELNÖKSÉG
NEMZETPOLITIKAI ÁLLAMTITKÁRSÁG

Erdélyi kirándulásunk 1. napja

Indulás: hétfő 4:30, Áporkai Általános Iskola

Első megállónk Aradon volt

- 13 aradi vértanú:
- Aulich Lajos
- Damjanich János
- Knézich Károly
- Lahner György
- Leiningen-Westerburg Károly
- Nagy-Sándor József
- Pöltenberg Ernő
- Török Ignác
- Vécsey Károly gróf
- Dessewffy Arisztid
- Kiss Ernő
- Lázár Vilmos
- Schweidel József

CLUBUL SPORTIV SCOLAR GLORIA

Második megállónk : Segesvár

- Helyi idegenvezető vezetett körbe az óvárosban
- Céhek városa
- 1191-ben kezdték el építeni
- 6 tornya van, 7. az óratorony

SCARA
AUTHENTIC

3. Megálló: Székelykeresztúr

- Megnéztük a Gyárfás kúriát, ahol az öreg körtefa áll, s Petőfire emlékeztünk

A MIPETÓTINK
A KÖRTEFA

Végül megérkeztünk Székelyudvarhelyre, a szállásunkra, a Laguna Panzióba

Utazásunk során különleges tájakat csodálhattunk

Kedd

Élményeim a Hargitáról



- *Élményeimet szeretném megosztani veletek, melyet egy olyan úton szereztem, mikor Erdély talán legszebb helyén, a Hargitán kirándultam.*
- *Útközben a távoli hegyekbe gyönyörködhettünk, ameddig a szem ellát fenséges táj tárult elénk.*

- *Amikor indultunk csodás idő volt, a táj zöld színekben pompázott, a panoráma szépsége elfeledtette fizikai fáradtságunk.*



Már maga az út is felemelő. A tetejére felérve, az ember igazán aprónak érezheti magát, ugyanakkor békére találhat.

- *1801 méter magasban kopjafák sokasága és az otthagyott koszorúk társaságában, olyan helyről árulkodik, ahol megnyugvást találhatunk.*

- *A Madarasi Hargita egyben zarándokhely is, ahol trikolor zászlócskák, Szent Korona replikák, Nagy-Magyarország fába vésett jeleit találjuk.*
- *Búcsút vettünk a helytől - versekkel és nemzeti szalagot kötve - arra gondolva, hogy egyszer még visszatérünk.*
- *Köszönöm a figyelmet! Bettina*



Élményeim a Gyilkos-tóról

A Gyilkos-tó

- Szia sztok!
- Azért vagyok itt, hogy megosszam az élményeimet veletek és elmondjam a legfontosabb információkat a Gyilkos-tóról

Gyilkos-tó

- **Alapinformáció**:
- 983 m tengerszint feletti magasságban található
- A tó földcsuszamlás, völgyelzáródás révén keletkezett 1837-ben
- A tóból kiálló fadarabok azért vannak ott, mert egy fenyőerdő volt a tó helyén, mielőtt a völgyelzáródás történt
- A nevét onnan kapta, hogy a keletkezésekor pásztorok és nyájak haltak meg

Mit láttam?

- A Gyilkos-tó egy nagyon szép tó, T alakban helyezkedik el.
- A tóból kiálló fadarabok, izgalmassá teszik a csónakozást, kenuzást a tavon
- A tavat vadregényes táj veszi körül

- Itt a tónál szabadfoglalkozás is volt, mindenki nézelődhetett a kirakodóvásárban, megkóstoltuk a kürtőskalácsot és sétáltunk.
- Én meglátogattam a vízeséseket amelyek a tóba ömlenek.
- Volt egy palló ami nagyon menő volt és nagyon félelmetes volt átkelni rajta
- Ez a híd elvezetett egy kis kiépített kilátóba, ahonnan nagyon jól lehetett látni a mészkőhegységeket



A Gyilkos-tó legendája

- Élt egyszer egy csodaszép lány, Fazekas Eszter. Ez a lány beleszeretett egy fiúba. A legényt elvitték katonának. Míg oda volt, Esztert elrabolta egy zsiványvezér, s felvitte őt az ezerarcú sziklákhoz. Kényszeríteni akarta hogy legyen a felesége, a lány a hegyekhez kiáltott segítségért. Ekkor megdörrent az ég, zuhogott az eső, cikáztak a villámok. Óriás szikla darabok zuhantak a mélybe, és az iszonyatos földindulás maga alá temetett mindent és mindenkit. A megáradt Vereskő-patak elárasztotta a vidéket. Így lett a hegy halálából, az élet vize.

KÉPEK A MÉSZKŐHEGYSÉGRŐL ÉS A TÁJRÓL AMIVEL ÚTKÖZBEN TALÁLKOZTUNK

KÖSZÖNÖM A FIGYELMET! MÁTÉ

ÉLMÉNYEIM A BÉKÁS-SZOROSRÓL



- Most az élményemet szeretném elmesélni nektek amelyet a Békás-szoros bejárásával szereztem.
- Az út kb. olyan 30 perc lehetett a Gyilkos-tótól.
- A táj az nagyon szép volt és a hegyek is, ahol mentünk.



- Az út amin mentünk, nagyon kanyargós volt aztán beértünk a hegyek közé.
- Majd ott folytattuk utunkat.
- Több mellékfolyót is láttunk miközben utaztunk.





- Aztán leszálltunk a buszról és gyalog mentünk tovább. Így még több érdekességet láttunk!
- Egy csomó vízesés, zuhogó patak hangja és látványa varázsolt el bennünket ahol sétáltunk.



- A völgyet az 1154 m magas oltárkő uralja a Békás-szoros legszebb sziklatornya.
- A Békás patak mellékvizei mind vadregényes szurdokokat vájtak a mészkőbe.
- A Kis-Békás-patak mentén található a Kis-Békás-szoros alatta meg a szurdokpatak.

- Végül kisétáltunk a hegyek közül és felszálltunk a buszra.
- Búcsút vettünk a Békás-szorostól és visszamentünk a szállásunkra.

- Köszönöm a figyelmet! Evelin

Szerda

1. megállóhely ahova érkeztünk: Homoródfürdő

- 3 fajta borvizet kóstoltunk
- a víz elég vasas és szénsavas volt, ezért sokaknak nem is ízlett

JORDAN
JORDAN
FASHION

2. megálló: Csíksomlyói kegytemplom

- A Csíksomlyói kegytemplom és kolostor története a 15. sz. nyúlik vissza.
- 1442 és 1448 között építették fel az első gótikus templomot, melyet török és tatár támadások miatt többször javítottak, átépítettek.
- A jelenlegi barokk templomot 1804-ben kezdték építeni, és 1876-ban szentelték fel.

Ezt az aranyrózsát Ferenc pápa ajándékozta a csíksomlyói templomnak.

A templom térhez közeli makett:

- bemutatja a templom és kolostor környezetét, a város elhelyezkedését
- a helyi idegenvezető elmondta nekünk a város történetét és a templomhoz fűződő legendákat

3. megálló: Gyimesbükk

- Itt az ezeréves határt néztük meg, azaz Magyarország régi határát és az ott lévő 30-as számú őrházat, ami 1897-ben épült meg és az 1960-as években szüntették meg.

30
BUNKER

A Rákóczi-vár romjainál

- Az ezeréves határ megtekintése után, felgyalogoltunk a mellette lévő Rákóczi-vár romjaihoz, amit Bethlen Gábor 1626 körül építtetett.





4.megálló: Lövéte

- Lövétén, a Székely Mózes Általános Iskolába mentünk, ahol kedves vendéglátással vártak bennünket.
- A lövétei 7-es diákokkal megnéztük az iskolát és összeültünk egy közös beszélgetésre, étkezésre.
- Ezt követően az iskola udvarán barátságunk őrzésére közösen ültettük el az általunk vitt galagonya fát, amit ők „Isten fájának” is neveznek.

Közösen énekeltük a Nélküled című dalt

- Majd elindultunk a lövétei iskolából hogy megnézhessük a híres Sóskutat. Egy nagyobb séta után meg is érkeztünk, megnéztük és volt aki meg is kóstolta vizét...

- Búcsút vettünk egymástól és indultunk tovább Szentegyházára.

5. megálló: Szentegyháza

- Friss kemencés pityókás kenyér, tehénsajt, házi szalonna, kolbász, és különböző lekvárok kóstolása várt bennünket Szentegyházán, Anita nagynénjéjéknél.
- Majd szekereztünk a faluban és környékén.



Kipróbáltuk, hogy ki bírja jobban a villanypásztor áramütését...

A várva-várt szekerezés...

Köszönjük szépen ezt az élményt, Csaba bácsi & Éva néni!

Csütörtök

Erdélyi kirándulásunk

4. napja, csütörtök

- Korond
- Parajd
- Szováta
- Farkaslaka
- Szejkefürdő
- Székelyudvarhely

Korond

Józsa János fazekasmesternél

Csodaszép edényeket lehetett nála vásárolni

Korondi kirakodóvásár

Parajd

Sóbánya

A sóbánya templomhelysége

A rövid bemutatót mindenki élvezte

Még sosem jártunk ilyen mélység ben, igazi élmény volt...

Szováta

A Medve-tónál



Farkaslaka

Tamási Áron sírjánál

Szejkefürdő

Orbán Balázs sírja és a hozzá vezető székelykapuk








HARGITAI GYÖRGYNÉ ISKOLA

Mini Erdély Park

Menő kisvonatozás

Székelyudvarhelyi sétánk



Péntek

2022.05.27. Marosvásárhely

A Kultúrpalotában

Kolozsvár

A Szent Mihály-templomnál

Jártunk Mátyás király szülőházánál is

Körösfő

4 fiatornyos gyönyörű református temploma

Körösfő

Vasvári Pál síremléke

A körösfői Vasvári Pál Múzeumban

Királyhágó

Búcsút vettünk Erdélytől, s megfogadtuk, még visszatérünk!

Újra itthon

KÖSZÖNJÜK!!!